



Služby pro naše město...

Váš dopis zn. / ze dne ... / 18. 5. 2021
Naše značka TEP/852/2021/ZD
Vyřizuje / kontakt Doseděl / 465 519 854
V Ústí nad Orlicí 21. 5. 2021

IMARI spol. s r.o.
Ing. Ondřej Kaplan
Herdovská 935
198 00 Praha

Věc: VYJÁDŘENÍ k průběhu podzemních vedení ve správě obchodní firmy TEPVOS, spol. s r.o.
vyjádření číslo: 101/2021

Akce: Parkovací stání v ul. Popradská a Na Štěpnici v k. ú. Ústí nad Orlicí

Katastrální území:	Ústí nad Orlicí	Investor:	...
Zájmové území:	ulice Popradská, Na Štěpnici	Zhotovitel:	...

V uvedeném zájmovém území v katastrálním území Ústí nad Orlicí, zvýrazněném na Vámi předložené situaci, se **nachází:**

- **veřejný vodovodní řad**
- **kanalizační stoka**
- **kabelové vedení veřejného osvětlení**

ve správě obchodní firmy TEPVOS, spol. s r.o. Při provádění případných zemních prací **dojde** k dotčení, křížení nebo souběhu s podzemními sítěmi v naší správě.

K plánované realizaci parkovacích stání v ul. Popradská a Na Štěpnici v k. ú. Ústí nad Orlicí nemáme připomínek při splnění níže uvedených požadavků:

- 1) **Před započítáním prací na výše uvedené akci žádáme o předložení dalšího stupně PD ke kontrole dotčeného zájmového území, popřípadě navržených tras jednotlivých vedení a navrženého technického řešení díla.**
- 2) **Před započítáním prací je nutno požádat o vytyčení podzemních sítí!** Zakreslené polohy podzemních zařízení jsou pouze s informativní přesností. Písemnou žádost o vytyčení podzemních sítí žádáme doručit osobně nebo zaslat poštou na adresu: TEPVOS, spol. s r.o. - ČOV, Libchavy 1458, 561 16 Libchavy (tel. 608 553 301). Žádost je možné zaslat i v elektronické podobě: cov@tepvos.cz. Doručení objednávky na vytyčení sítí musí být učiněno nejméně 5 dní před požadovaným termínem vytyčení na místě dotčeného pozemku a stavebník je následně musí udržovat na stavbě v nezměněném stavu.
- 3) Zemní práce budou prováděny v souladu s ČSN 733050 "Zemní práce", NV 591/2006 Sb. k z. č. 309/2006 Sb. v platných zněních a dalších navazujících předpisů a norem, prostorová vedení budou ukládána v souladu s ČSN 736005 a s ostatními předpisy. Zemní práce v blízkosti našich sítí budou prováděny ručně se zvýšenou opatrností.
- 4) Všichni pracovníci, kteří budou provádět práce v blízkosti našich zařízení, musí být prokazatelně seznámeni s existencí podzemních sítí. Před každým záhozem sítí ve správě TEPVOS, spol. s r.o. bude přizván zástupce provozovatele ke kontrole výkopu a kontrole uložení jednotlivých podzemních vedení.
- 5) **Za veškeré škody vzniklé na našem zařízení při provádění prací v zájmovém území stavby je plně odpovědný stavebník, případně dodavatel díla. Každé poškození zařízení ve správě TEPVOS, spol. s r.o. je nutné neprodleně oznámit zástupcům provozovatele.**

- 6) V případě odkrytí veřejné kanalizační stoky nebo veřejného vodovodního řadu je stavebník povinen dát toto na vědomí zástupci provozovatele (vlastníka) sítě na tel. 608 553301. Při nutnosti vytýčení sítě zašlete objednávku nejlépe v elektronické podobě: cov@tepvos.cz nebo v papírové podobě TEPVOS, spol. s r.o., Královéhradecká 1566, 562 01 Ústí nad Orlicí.
- 7) V případě odkrytí podzemního kabelového vedení veřejného osvětlení je stavebník povinen dát toto na vědomí zástupci provozovatele a vlastníka sítě na tel. 608 553306. Nad přístupným odkrytým kabelem v. o. musí být dodržen zákaz přejíždění vozidel, případně provedena řádná ochrana kabelů proti poškození.
- 8) **Při jakémkoli porušení kabelu v. o. nebo světelné signalizace zajistí odpovědný zhotovitel stavby na své náklady výměnu kabelové trasy, a to v délce odpovídající úseku, který je vymezen nejbližšími světelnými body na každou stranu stávající kabelové trasy od místa poškození kabelu. Současně zhotovitel zajistí veškerá povolení k nutné výměně poškozeného kabelového úseku.**
- 9) **V případě provádění zemních prací v blízkosti výše uvedených podzemních vedení budou dodržena ochranná pásma** vodovodních řadů a kanalizačních stok, které řeší ustanovení § 23 zákona č. 274/2001 Sb.

Ochranné pásmo je vymezeno vodorovnou vzdáleností od vnějšího líce stěny potrubí na každou stranu.

Veřejný vodovod:

- a) u vodovodních řadů do průměru 500 mm včetně - 1,5 m
- b) u vodovodních řadů nad průměr 500 mm - 2,5 m
- c) u vodovodních řadů nad průměr 200 mm, jejichž dno je uloženo v hloubce větší než 2,5m pod upraveným povrchem, se vzdáleností podle písmene a) nebo b) od vnějšího líce zvyšují o 1,0m


Veřejná kanalizace:

- a) u kanalizačních stok do průměru 500 mm včetně - 1,5 m
- b) u kanalizačních stok nad průměr 500 mm - 2,5 m
- c) u kanalizačních stok nad průměr 200 mm, jejichž dno je uloženo v hloubce větší než 2,5m pod upraveným povrchem, se vzdáleností podle písmene a) nebo b) od vnějšího líce zvyšují o 1,0m

Veřejné osvětlení a světelná signalizace:

- U provádění zemních prací v blízkosti vedení veřejného osvětlení a světelné signalizace budou dodrženy nejmenší dovolené vzdálenosti pro souběh a křížení, které řeší ČSN 73 6005 "Prostorové uspořádání sítí."
- 10) Nevyhnutelné úpravy a přeložky podzemních vedení ve správě TEPVOS, spol. s r.o. nutno projednat se zástupci majitele sítě. Náklady spojené s provedením úprav nebo přeložení vedení hradí investor stavby, který je vyvolává, majetkové vztahy k podzemnímu zařízení se realizací úprav nemění. V případě realizace prací prováděných na našem zařízení s předchozím souhlasem žádáme provést geodetické zaměření skutečného provedení stavby před záhozem sítě, včetně povrchových znaků po dokončení. Zaměření bude obsahovat geodetickou technickou zprávu, kontrolní výtisk 1:500 a přenosné médium s technickou zprávou ve formátu *.txt a výkresovou částí ve formátu *.dgn, dle směrnice TEPVOS, spol. s r.o. ke zpracování geodetické dokumentace skutečného provedení staveb.
 - 11) Upozorňujeme, že vlastníkem vodovodní nebo kanalizační přípojky, případně jejích částí, je vlastník pozemku nebo stavby připojené na vodovodní řad nebo veřejnou kanalizaci. Jednotlivé přípojky nejsou majetkem naší společnosti a jejich přesné umístění není vždy přesně uvedeno v poskytovaných mapových podkladech naší společnosti.
 - 12) Toto vyjádření je platné pouze pro rozsah prací v zájmovém území vyznačeném žadatelem v přiložené situaci, případně pro provádění zemních prací, které jsou jednoznačně vymezeny v předložené projektové dokumentaci. Vyjádření se týká následujících podzemních sítí: veřejný vodovodní řád, kanalizace, rozvody tepla, kabelové vedení veřejného osvětlení a světelné signalizace v Ústí nad Orlicí a přidružených katastrálních územích. **Platnost tohoto vyjádření je omezena na dobu 12 měsíců. Platnost vyjádření končí dne 21. 5. 2022.** Po uplynutí doby platnosti, případně při změně velikosti zájmového území, rozsahu prací nebo změně stupně PD je nutno požádat o nové vyjádření nebo prodloužení platnosti tohoto vyjádření.

S pozdravem

 TEPVOS, spol. s r.o.
Královéhradecká 1566
562 01 Ústí nad Orlicí
-1- IČ: 25945793 DIČ: CZ25945793

Zdeněk Doseděl
technická dokumentace
středisko investic
TEPVOS, spol. s r.o.

Před realizací výkopových prací na veřejném prostranství musí být vydán souhlas Města Ústí nad Orlicí ke zvláštnímu užívání tohoto prostranství a v případě zásahu do komunikace (silnice, chodník, nepevněná komunikace) musí být vydán i souhlas správce komunikací – Odbor rozvoje města Ústí nad Orlicí.

Nedílnou součástí tohoto vyjádření jsou uvedené přílohy:

Příloha: Situace s vyznačeným zájmovým územím a zakreslením sítí.
Kopie žádosti o vyjádření k podzemním sítím.

Počet příloh: 2

Počet listů příloh: 3

Spis. znak: 6.1.4.


Označení:

TEPVOS, spol. s r.o.

Královéhradecká 1566, 562 01 Ústí nad Orlicí
IČ: 259 45 793, DIČ: CZ259 45 793
tel.: 465 519 841, tepvos@tepvos.cz
www.tepvos.cz

Obchodní firma registrovaná v obchodním rejstříku
vedeném u Krajského soudu v Hradci Králové v oddílu C / 16762
Bankovní spojení ČSOB, a.s. pobočka Ústí nad Orlicí
Číslo účtu: 168 752 599/300

21.5.2021




AYKY 4x16/FeZn10

1826/26
TĚPVOS
TĚPVOS, spol. s r.o.
Královéhradecká 1566
562 01 Ústí nad Orlicí
1626/27
IČ: 25945793 DIČ: CZ25945793
1626/92



ŽÁDOST

o vyjádření k existenci - průběhu / napojení / přeložení / provádění nových sítí
nebo projektové dokumentaci ve správě TEPVOS, spol. s r.o.

		Z.DOSEDEL Tepvos, spol. s r.o.	
Došlo:		18-05-2021	
Č.j.:	852/2021	Skartační znak:	3
Počet listů:	1	Skartační kóda:	5
Počet listů příloh:	1	Spisový znak:	G.1.4.

Služby pro naše město...

Žádám tímto o vyjádření k:

- ☐ průběhu podzemních sítí ve správě TEPVOS, spol. s r.o. za účelem provádění zemních prací / projektová příprava
- ☒ napojení na podzemní vedení ve správě TEPVOS, spol. s r.o.
- ☒ předložené projektové dokumentaci stavebního díla
- ☒ provádění přeložek inženýrských sítí ve správě TEPVOS, spol. s r.o.
- ☒ provádění nových inženýrských sítí ve správě TEPVOS, spol. s r.o.

Upozornění: Vyjádření je primárně zasíláno v elektronické podobě na Vámi uvedenou e-mailovou adresu. Zaslání poštou nebo osobní převzetí pouze po předchozí dohodě.

Naše vyjádření se týká následujících podzemních sítí: vodovodní řád, kanalizační stoka, veřejné osvětlení, světelná signalizace a rozvody tepla na území města Ústí nad Orlicí a přidružených katastrálních území. (Černovír, Dolní Houžovec, Gerhartice, Horní Houžovec, Hylváty, Kerhartice nad Orlicí, Knapovec a Oldřichovice)

Žadatel na základě PM:

Název organizace: IMARI spol. s r.o. IČ: 02911779 DIČ: CZ 02911779

Jméno žadatele: Ing. Ondřej Kaplan Telefon: 608 25 26 65

E-mail: imariprojekt@seznam.cz

Adresa sídla - ulice: Herdovská ČP: 935 Obec Praha PSČ: 198 00

Investor:

Název organizace: Město Ústí nad Orlicí IČ: 00279676 DIČ: CZ 00279676

Telefon: 608 25 26 65

Adresa sídla - ulice: Sychrova ČP: 16 Obec Ústí nad Orlicí PSČ: 562 24

Identifikace stavby:

Název akce: Parkovací stání v ul. Popradská a Na Štěpnici

Katastrální území: Ústí nad Orlicí

Číslo dotčených parcel: ulice: Na Štěpnici : 1626/2; 2436/1

- ulice: Popradská : 2436/1; 973/22; 973/13; 973/16; 973/23; 1158/30; 960/7

Bližší označení místa - ulice: Popradská ČP: 1378 - 1444

ulice: Na Štěpnici ČP: 1268

Předpokládaný termín zahájení realizace díla: 2Q/2022

Předpokládaný termín ukončení realizace díla: 1Q/2023

Odpovědná osoba: /osoba odpovídající za dodržení podmínek vyjádření, kvalitu práce, stavbu, atd./

Jméno žadatele: Ing. Ondřej Kaplan

Telefonní kontakt: 608 25 26 65

Přílohy nutné k vydání vyjádření:

1. situace s vyznačeným zájmovým územím stavby (zakreslení umístění stavby do katastrální mapy)
2. zpracovaná projektová dokumentace stavby (případně další dokumenty – studie apod.)

Informace:

Požadavky vydaného vyjádření budou příslušným úřadem zařazeny do podmínek stavebního povolení /SP/ územního souhlasu nebo dalších stupňů stavebního řízení uvedené akce.

V Ústí nad Orlicí dne: 18/05/2021

.....
razítko a podpis žadatele

Ing. Ondřej
Kaplan

Digitalně podepsal
Ing. Ondřej Kaplan
Datum: 2021.05.18
11:41:24 +02'00'

Byl(a) jsem poučen(a) o účelu zpracování svých osobních údajů a seznámen s konkrétními podmínkami, jimiž se zpracování řídí.
Detailní informace o zpracování osobních údajů jsou dostupné na adrese <https://tepvos.cz/ochrana-osobnich-udaju/>

TEPVOS, spol. s r.o.

Královéhradecká 1566, 562 01 Ústí nad Orlicí

IČ: 259 45 793, DIČ: CZ259 45 793

tel.: 465 519 841, tepvos@tepvos.cz

www.tepvos.cz

Obchodní firma registrovaná v obchodním rejstříku

vedeném u Krajského soudu v Hradci Králové v oddílu C / 16762

Bankovní spojení ČSOB, a.s. pobočka Ústí nad Orlicí

Číslo účtu: 168 752 599/0300

KATASTRÁLNÍ SITUACE

K.Ú. Ústí nad Orlicí [775274]

LEGENDA:

960/7

HRANICE KN

TRVALÝ ZÁBOR STAVBY

